



ГЕОИД

Общество с ограниченной ответственностью «Геоид»

ИНН 7453299007 КПП 745301001

тел. 8 (351) 750 76 56; моб. 8 (982) 111 29 16

e-mail: 7507656@mail.ru

www.geoid74.ru

454080, Челябинск, Свердловский пр-т 84 Б, офис 7.1

Заказчик - Управление архитектуры, городского строительства и землепользования администрации муниципального образования городского округа «Сыктывкар»

**Документация по планировке территории (проект межевания)
кадастрового квартала 11:05:0501004.**

**Проект межевания территории.
Материалы по обоснованию проекта межевания территории.**

Том 2.

Управляющий ООО «Геоид»

_____ /Ярославцев В.В.

Разработал

_____ /Спирова Е.В.


г. Челябинск

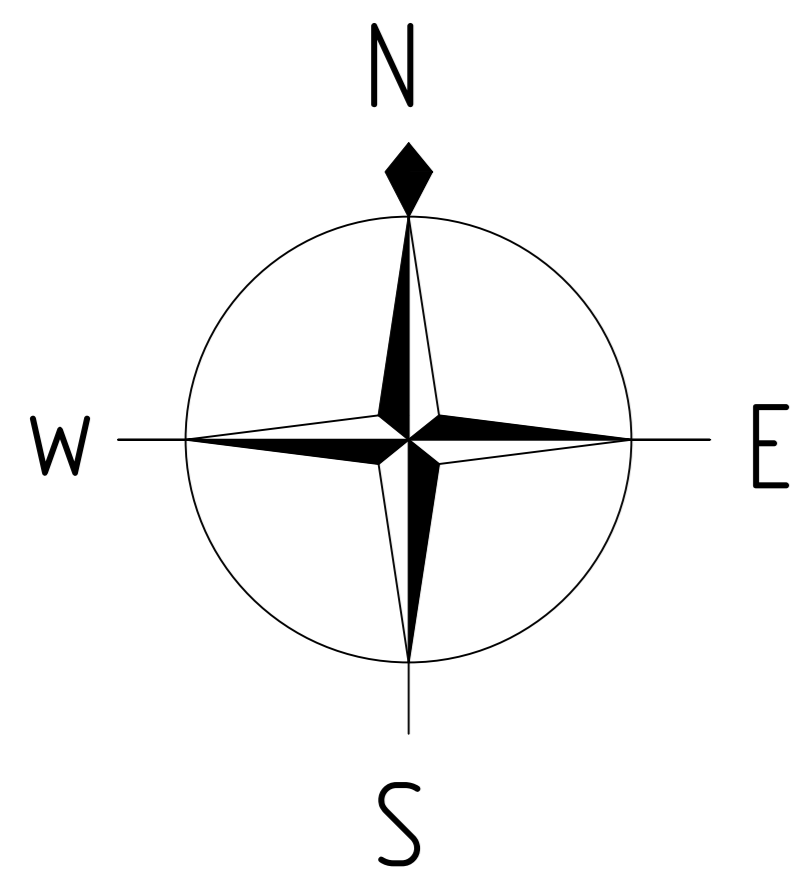
2021 г.



№ п/п	Наименование	Стр.
	Раздел 3. Материалы по обоснованию проекта межевания территории. Графическая часть	
1	Чертеж обоснования проекта межевания территории	3

Согласовано			

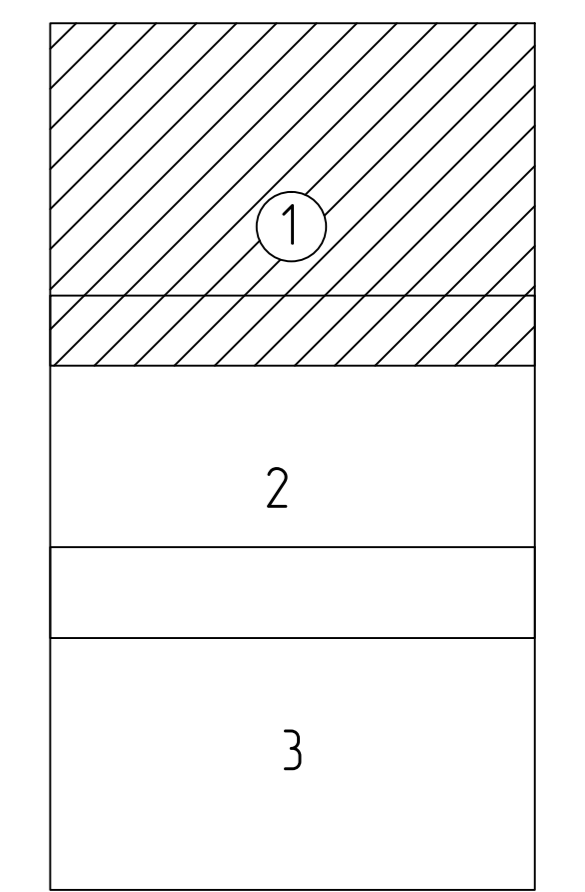
						07-21-ПМ			
Изм.	Колуч.	Лист	№ док.	Подп.	Дата				
Разраб.		Спирова Е.В.			07.21	Проект межевания территории. Материалы по обоснованию проекта межевания территории	Стадия	Лист	Листов
Управляющий		Ярославцев В.В.			07.21		П	1	1
							 ГЕОИД		



- Условные обозначения границ:**
- 1105.0501004 границы и номер кадастрового квартала (граница проектируемой территории)
 - 1105.0501004.170 границы и кадастровый номер земельных участков по сведениям ЕГРН
 - 1105.0501004.668 границы и номер объектов капитального строительства по сведениям ЕГРН
- Условные обозначения:**
- горизонталы
 - 202.14 отметки высот
 - 20X существующие здания и сооружения
 - существующая линия электропередачи
 - существующий водопровод
 - существующая хозяйственно-бытовая канализация
 - существующий газопровод
 - существующая тепловая сеть
 - существующая хозяйственно-вредная канализация
- Охраняемые инженерные коммуникации:**
- Охранная зона водопровода
 - Охранная зона газопровода
 - Охранная зона хозяйственно-вредной канализации
 - Охранная зона хозяйственно-бытовой канализации
 - Охранная зона линии электропередачи



Схема расположения листов



				07-21-ПМ		
				Документация по планировке территории (проект нежилой)		
				кадастрового квартала 1105.0501004		
Имя	Вид	Лист	№ док	Дата	Страна	Лист
Разработчик	Составитель	1	1	07.21	РФ	3
Исполнитель	Врачующий	1	1	07.21	РФ	3
				Чертеж нежилой территории		
				М1:1000		

Имя	Вид	Лист	№ док	Дата	Страна	Лист
Разработчик	Составитель	1	1	07.21	РФ	3
Исполнитель	Врачующий	1	1	07.21	РФ	3

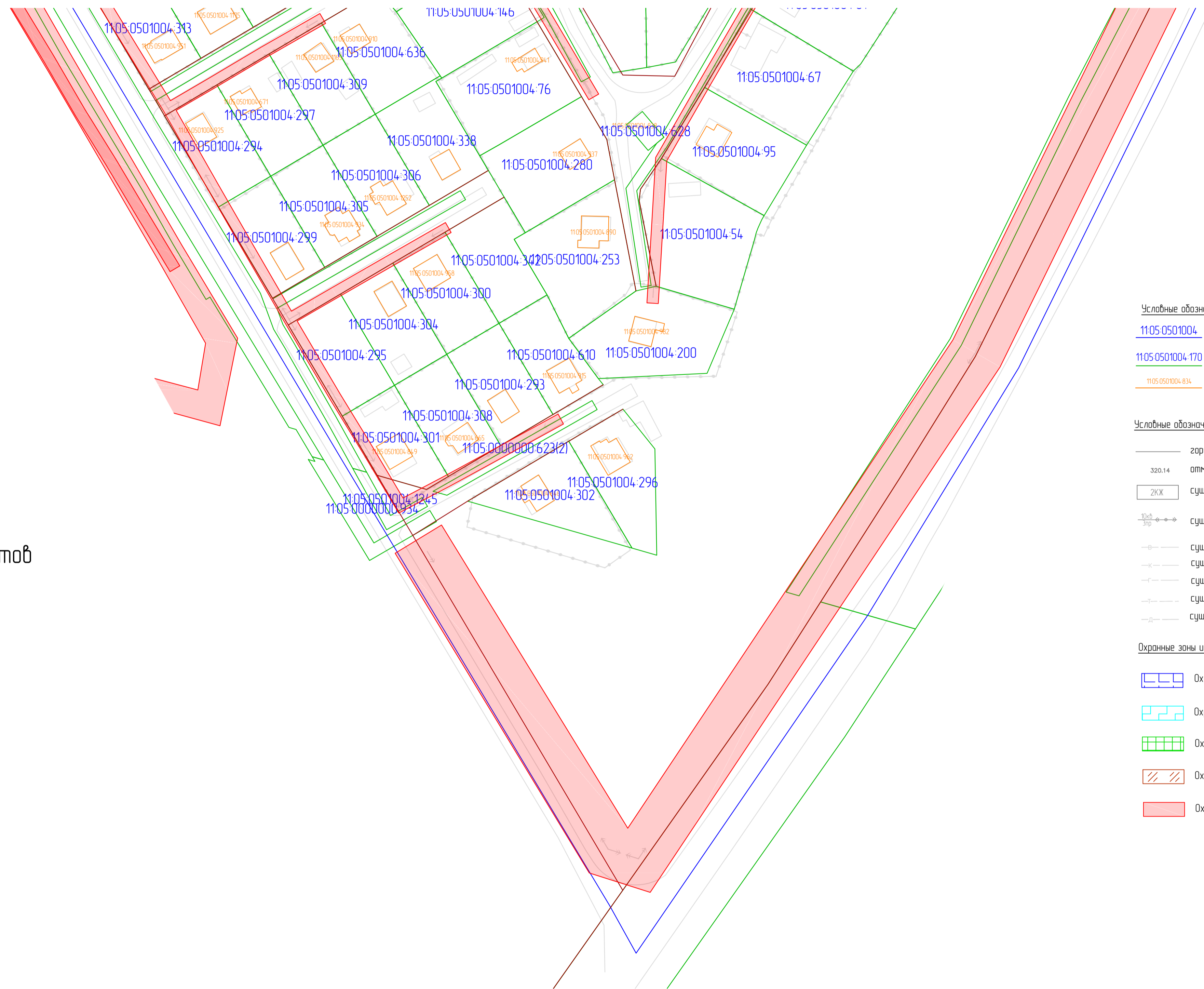
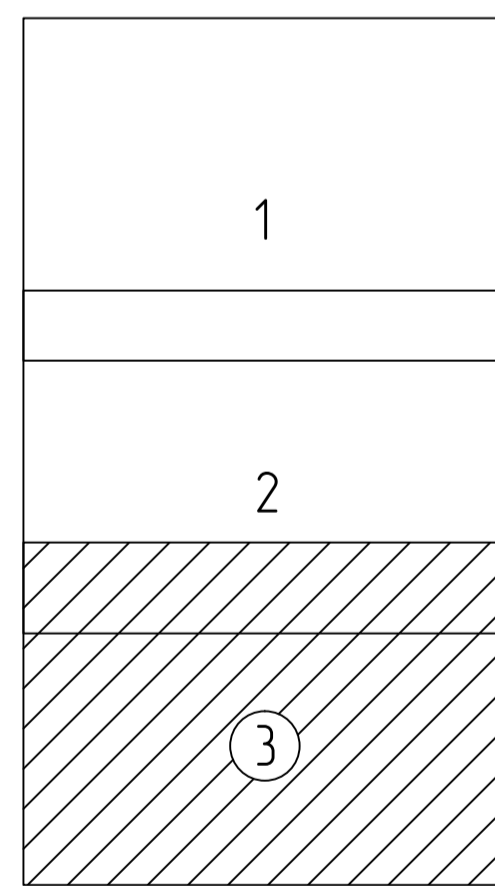


Схема расположения листов



Условные обозначения границ:

- 1105.0501004 граница и номер кадастрового квартала (граница проектируемой территории)
- 1105.0501004.170 границы и кадастровый номер земельных участков по сведениям ЕГРН
- 1105.0501004.834 границы и номер объектов капитального строительства по сведениям ЕГРН

Условные обозначения:

- горизонтали
- 320.14 отметки высот
- 2КЖ существующие здания и сооружения
- 10кВ/5кВ существующая линия электропередач
- существующий водопровод
- существующая хозяйственно-бытовая канализация
- существующий газопровод
- существующая тепловая сеть
- существующая хозяйственно-дренажная канализация

Охранные зоны инженерных коммуникаций:

- Охранная зона водопровода
- Охранная зона газопровода
- Охранная зона хозяйственно-дренажной канализации
- Охранная зона хозяйственно-бытовой канализации
- Охранная зона линии электропередач

						05-21-ПМ			
						Документация по планировке территории (проект межевания) кадастрового квартала 1105.04.01009			
Изм.	Кол.уч.	Лист	№ Док.	Подп.	Дата	Проект межевания территории. Основная часть	Стадия	Лист	Листов
Разработал	Спирова Е.В.				05.21		П	3	3
Управляющий	Ярославцев В.В.				05.21	Чертеж межевания территории М1:1000	